



Telcon A/S  
Lerpøtvej 1B  
6800 Varde

**Postadresse:**  
Favrskov Kommune  
Plan & Byg  
Skovvej 20  
8382 Hinnerup

Tlf. 89 64 10 10

[favrskov@favrskov.dk](mailto:favrskov@favrskov.dk)  
[www.favrskov.dk](http://www.favrskov.dk)

## Landzonetilladelse

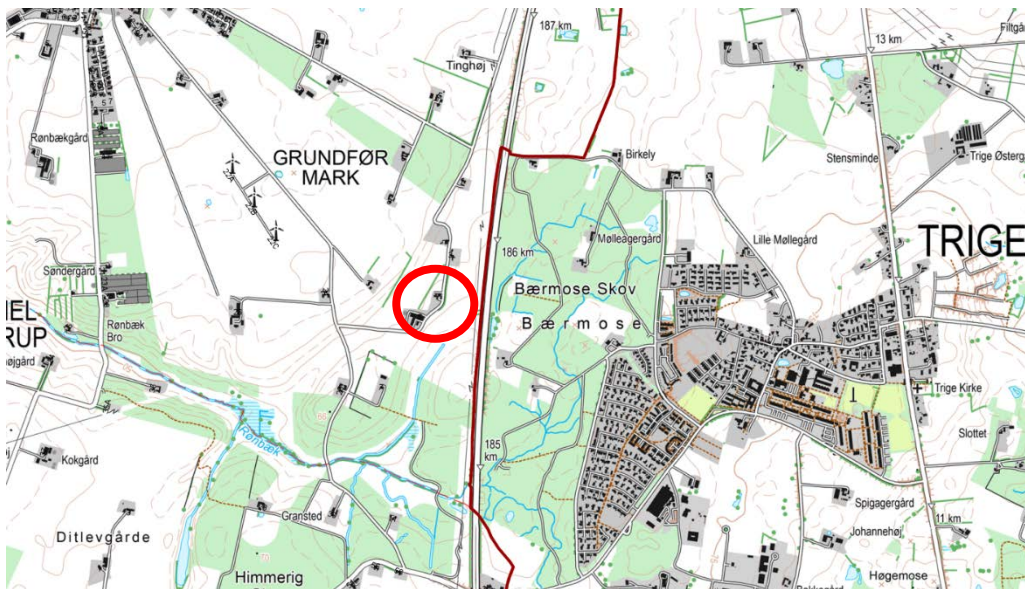
### Afgørelse

Favrskov Kommune meddeler hermed landzonetilladelse efter planlovens § 35 stk. 1, til etablering af ny 42m mobilantennemast på adressen Bærmosevej 4, 8382 Hinnerup, matr.nr. 24 b Grundfør By, Grundfør

Dato. 5. april 2019

Sagsnr.  
2018-1289-01

Ejendommens beliggenhed fremgår af nedenstående kort udsnit.



Sagsbehandler  
Jens B. Vestergaard

**Personlig henvendelse:**  
Favrskov Kommune  
Plan & Byg  
Torvegade 7  
8450 Hammel  
[byg@favrskov.dk](mailto:byg@favrskov.dk)

**Oversigtskort nr. 1 Mobilantennemasten placeres umiddelbart vest for Motorvej E45.**

### Vilkår for tilladelsen

Der stilles følgende vilkår for tilladelsen.

1. At mast, antenner og tekniskskabe udføres i neutrale farver og ikke reflekterende materialer.
2. At masten placeres som vist på oversigtskort nr. 1 og luftfoto nr.1 samt som beskrevet i ansøgningsmaterialet.
3. At antennerne og andet udstyr i masten monteres sikkerhedsmæssigt forsvarligt.
4. Der må ikke etableres lys eller reklamer på mast, antenner eller tekniskskabe.


Note: 1) Landzonetilladelse: Planlovens § 34 - 38

2) Skovbyggelinjen: Naturbeskyttelseslovens § 17

5. At andre mobiloperatører kan benytte masten i det omfang der er kapacitet til.
6. Mast, antenner og tekniskabe skal nedtages såfremt masten tages ud af drift. Dette skal meddeles kommunen senest 3 mdr. efter ophørt brug og senest ét år efter skal masten være nedtaget.

Tilladelsen offentliggøres på kommunens hjemmeside 5. april 2019. Du må først udnytte tilladelsen, når klagefristen på 4 uger er udløbet. Du vil få besked, hvis der indgives klage. Klagefristen er fredag 3. maj 2019.

Tilladelsen bortfalder, hvis den ikke er udnyttet inden 5 år efter den er meddelt.



*Luftfoto nr. 1. Mobilantennemasten placeres i forlængelse af det eksisterende bygnings på ejendommen Bærmosevej 4.*

### **Forudsætninger**

Tilladelsen er meddelt på grundlag af oplysningerne i din ansøgning modtaget 28. september 2018 med reviderede tegninger fremsendt 1. februar 2019. Det forudsættes derfor, at det ansøgte udføres som beskrevet i ansøgningsmaterialet og i overensstemmelse med vilkårene for landzonetilladelsen.

### **Andre tilladelser**

Der gøres opmærksom på at, det ansøgte kun ved denne tilladelse er behandlet efter de i noten herunder (Note 1), nævnte lovområder.

Det er ansøgers/ejers ansvar at indhente alle nødvendige tilladelser til projektet.

Der gøres opmærksom på at, det ansøgte kræver en byggetilladelse. Det fremgår at kommunen allerede har modtaget ansøgning herom.

Byggesagsbehandlingen påbegyndes efter klagefristens udløb, under forudsætning af, at nærværende tilladelse ikke påklages.

### Naboorientering

Det ansøgte har i perioden 14. -28. marts 2019 været sendt til naboorientering. Vi har ikke modtaget bemærkninger fra naboer.

### Sagsfremstilling

Der er søgt om tilladelse til etablering af en 42m høj gittermast til antenner og andet udstyr til mobil- og datatrafik.

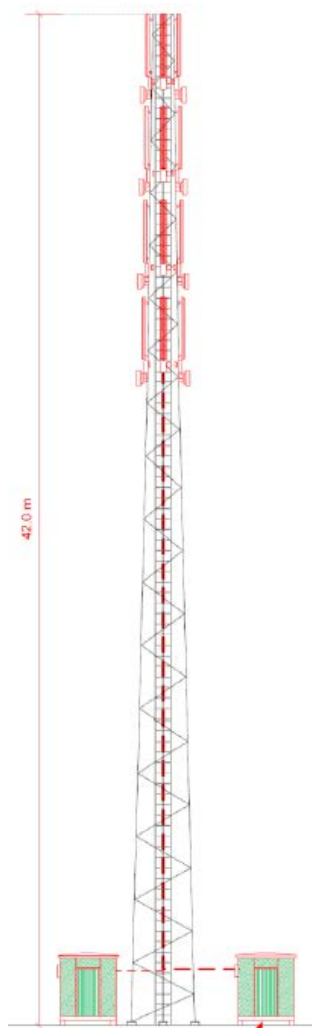
Det er Telcon A/S der på vegne af TDC har ansøgt om landzone- og byggetilladelse til opsætning af masten.

TDC ønsker at udbygge deres netværk med en ny antenneposition pga. manglende optimeret mobil- og datadækning for dette område. Specielt en optimering af mobil- og datadækningen i det åbne land øst for Grundfør og langs Motorvej E45 samt indendørsdækning i området øst for Grundfør.

Udover TDC har også TT netværk vist interesse for at benytte masten til deres mobilantennener.

Behovet for en stærk digital infrastruktur er voksende, da der er sket en digitalisering af vores hverdagsliv både på arbejdet og i fritiden, og den digitale infrastruktur er i dag blevet en forudsætning for vækst og udvikling.

Gittermasten vil blive 42m høj. I masten opsættes der panelantennener med tilhørende radiotekniske komponenter. Ved foden af gittermasten vil der blive opsat kabiner eller tekniskskabe til at supportere antenner og anden udstyr i masten.



**Illustration af 42m. mast med 12 stk. antenner og 8 stk. link antenner.**

Der ansøges om opsætning af panelantenner, minilink, RRU- moduller i masten til nuværende og muligt fremtidige antenner – dvs. der søges om opsætning af i alt 12 stk. panelantenner og 8 stk. link- antenner.

Mellem mastens placering og Motorvej E45 gennemskæres området af et 400kV højspændingstrace. Det er ikke muligt at opsætte antennerne i disse master, da energiselskabet i tilfælde af service på antenner og andet udstyr i masten skal nedlukke højspændingstraceet. Der er kun begrænset mulighed for at foretage en sådan nedlukning, hvorfor der vil være risiko for at området vil være uden mobil- og datadækning i lange perioder.

Da området allerede i dag må betragtes som en transportkorridor med højspændingstrace og informationstavler langs motorvejen, vurderes det at placering af en 42m. gittermast ikke virke, som en væsentlig forandring i landskabet. Da nærområdet vest for motorvejen samtidig er udlagt til skov, vil det visuelle udtryk af masten med tiden sløres som følge af skovens tilvækst.

Masten placeres i tilknytning til den eksisterende bygningsmasse på ejendommen Bærmosevej 4 og vil derfor ikke syne af et enkeltstående element i landskabet, men i sammenhæng med ejendommen Bærmosevej 4.

### **Kommuneplan 2017-29**

Ejendommen ligger inden for kommuneplanens område udpeget som nitratfølsomt indvindingsområde og område med særlig drikkevandsinteresser. Grundet arealets omlægning til skov er området ligeledes registreret i den grønne danmarkskort.

### **Skovbyggelinje (naturbeskyttelseslovens § 17)**

Ejendommen er beliggende inden for skovbyggelinjen. Formålet med naturbeskyttelseslovens § 17 er at sikre skovenes værdi som landskabselementer, at opretholde skovbrynene som værdifulde levesteder for plante- og dyrelivet og at beskytte skovene mod blæst.

Skovbyggelinjen er en generel linje på 300 m, der gælder for alle offentlige skove og visse private skove. Der må ikke placeres bebyggelse, skure, campingvogne mv. inden for en afstand af 300 meter til skoven.

Det fremgår endvidere af Naturbeskyttelseslovens § 17, stk. 2, at forbuddet i stk. 1, ikke gælder for:

5) bebyggelse, campingvogne og lign. i landzone, hvortil der er meddelt tilladelse efter § 35, stk. 1, i lov om planlægning.

Det ansøgte kræver derfor ikke dispensation fra skovbyggelinjen, da der hermed er meddelt tilladelse, jf. Planlovens § 35, stk. 1.

### **Vurdering**

Der er ved afgørelsen lagt vægt på, at det ansøgte ikke strider mod kommuneplanens retningslinjer samt de hensyn som landzonebestemmelserne og planloven i øvrigt varetager. Vurderingen bygger på, at opførelse af en 42m gittermast ikke vil være til gene for, eller medføre væsentlige ændringer på de omkringliggende ejendomme. Det vurderes ligeledes, at der ikke er landskabelige, kulturelle og miljømæssige forhold, der kunne tale imod det ansøgte.

### **Vurdering af indvirkning på internationale naturbeskyttelsesområder mm.**

Favrskov Kommune har foretaget en vurdering af det ansøgte projekts eventuelle indvirkning på en række internationale naturbeskyttelsesområder, samt visse beskyttede arter og deres levesteder, i henhold til "bekendtgørelse om administration af planloven i forbindelse med internationale naturbeskyttelsesområder samt beskyttelse af visse arter".

#### *Internationale naturbeskyttelsesområder*

Det ansøgte ligger uden for internationale naturbeskyttelsesområder. Favrskov Kommune vurderer, at det ansøgte projekts indvirkning på udpegningsgrundlaget for internationale naturbeskyttelsesområder er uvæsentlig.

#### *Beskyttelsen af visse arter og deres levesteder*

Kommunen har foretaget en gennemgang af eksisterende viden og har fundet, at der ikke er kendskab til forekomster af de særligt beskyttede arter, der er optaget på habitatdirektivets bilag IV. Der er heller ikke fundet potentielle levesteder for disse arter inden for det ansøgte område. På baggrund heraf vurderes det ansøgte ikke at have nogen indvirkning på beskyttelsen af visse arter og deres levesteder.

### **Klage**

Kommunens afgørelse kan inden 4 uger fra offentliggørelsesdatoen ankes til Planklagenævnet jf. vedlagte klagevejledning. Det er nævnets afgørelse, hvornår en klage er indkommet rettidigt.

Tilladelsen må ikke udnyttes, før klagefristen er udløbet. Hvis der er klaget, må tilladelsen ikke udnyttes, medmindre Planklagenævnet opretholder tilladelsen.

Med venlig hilsen

Jens Bønnelycke Vestergaard  
Landzone- og Byggesagsbehandler

Kopi til:

Friluftsrådet v/ Thorkild Danielsen, Duevej 3, 8382 Hinnerup, [ffavrskov@gmail.com](mailto:ffavrskov@gmail.com),  
Danmarks Naturfredningsforening, [dn@dn.dk](mailto:dn@dn.dk)  
Naturstyrelsen [nst@nst.dk](mailto:nst@nst.dk)

Dansk Ornitologisk Forening, [natur@dof.dk](mailto:natur@dof.dk)  
Moesgård Museum, [ark@moesgaardmuseum.dk](mailto:ark@moesgaardmuseum.dk)  
Energinet, [3.parter@energinet.dk](mailto:3.parter@energinet.dk) og [ledningsinfo@energinet.dk](mailto:ledningsinfo@energinet.dk)

## **Klagevejledning over kommunens afgørelse efter planloven**

*I henhold til kap. 14 i Bekendtgørelse af lov om planlægning nr. 287 af 16. april 2018, med senere ændringer.*

### **Lov om planlægning**

I henhold til planlovens § 58 kan der klages over en afgørelse efter planloven. Klager over afgørelser behandles af Planklagenævnet.

### **Hvad kan der klages over til Planklagenævnet?**

Der kan kun klages over retslige forhold i kommunens afgørelser efter planloven eller regler, der er fastsat med hjemmel i loven. Det vil sige, at der ikke kan klages over de skøn og vurderinger, kommunen har lagt til grund for afgørelsen.

### **Hvem kan klage?**

Klageberettigede er:

1. Adressaten for afgørelsen
2. Ejeren af den ejendom, som afgørelsen berører
3. Offentlige myndigheder
4. Enhver med retlig interesse i afgørelsen
5. Lokale foreninger og organisationer, som har en væsentlig interesse i afgørelsen
6. Landsdækkende foreninger og organisationer som efter deres formål varetager væsentlige rekreative interesser, når afgørelsen berører sådanne interesser

### **4 ugers klagefrist**

En klage skal være indgivet inden 4 uger fra den dag afgørelsen eller beslutningen er meddelt. Hvis afgørelsen er offentligt bekendtgjort, f. eks. på kommunens hjemmeside, regnes klagefristen fra den dag, afgørelsen er offentliggjort.

### **Virkning af at der klages**

Indgivelse af rettidig klage til Planklagenævnet har som udgangspunkt ikke opsættende virkning.

Følgende rettidige klager har dog opsættende virkning, medmindre Planklagenævnet bestemmer andet:

Klage efter planlovens § 58 stk.1, nr. 1 og 2, klage efter sommerhuslovens § 10e, stk.1, klage efter kolonihavelovens § 9 og klage efter mastelovens § 8, stk.1..

### **Hvordan klager man?**

Du klager via Klageportalen. Klageportalen ligger på [www.borger.dk](http://www.borger.dk) og [www.virk.dk](http://www.virk.dk). Du logger på [www.borger.dk](http://www.borger.dk) eller [www.virk.dk](http://www.virk.dk), ligesom du plejer, typisk med NEM-ID. Når du søger på borger.dk skal du søge efter "klageportal". Inde i klageportalen bliver du guidet gennem en række trin, hvor du skal udfylde forskellige oplysninger.



Klagen sendes automatisk via Klageportalen til Kommunen. En klage er indgivet, når den er tilgængelig for Kommunen i Klageportalen. Når du klager, skal du betale et gebyr. Vejledning om gebyr kan findes på Planklagenævnets hjemmeside <http://naevne.neshus.dk/planklagenaevnet> Her kan du også læse mere om klagenævnets sagsbehandling.

Planklagenævnet skal som udgangspunkt afvise en klage, der kommer uden om Klageportalen, hvis der ikke er særlige grunde til det.

Hvis du ønsker at blive fritaget for at bruge Klageportalen, skal du sende en begrundet anmodning til den myndighed, der har truffet afgørelse i sagen. Myndigheden videregiver herefter anmodningen til Planklagenævnet, som træffer afgørelse om, hvorvidt din anmodning kan imødekommes.

Hvis du vil indbringe afgørelsen for domstolene, skal dette ske inden 6 måneder fra afgørelsens modtagelse.