



Favrskov Kommune
Teknik og Kultur
Skovvej 20
8382 Hinnerup
Att. Peter Studstrup

Postadresse:

Favrskov Kommune
Plan & Byg
Skovvej 20
8382 Hinnerup

Tlf. 89 64 10 10

favrskov@favrskov.dk
www.favrskov.dk

Landzonetilladelse, samt dispensation fra skovbyggelinje.

Afgørelse

Favrskov Kommune meddeler hermed landzonetilladelse efter planlovens § 35 stk. 1, til opsætning af teaterstykket **Spådommen om Høje Stene** i perioden 27. marts – 30. juni 2019, på matrikel.nr. 1 m Vejerslev By, Vejerslev, 2k Borre By, Vejerslev, 2b Borre By, Vejerslev, 3l Borre By, Vejerslev.

Der meddeles samtidig dispensation fra naturbeskyttelseslovens § 17.

Favrskov kommune er i samarbejde med Teater Wunderland i gang med forberedelserne til opsætning af teaterstykker "Spådommen om Høje Stene" på arealerne ved Borre Å øst for Præstevænget/Grådahlvej (se oversigtskort nr.1).

Det er planen, at opbygning af scenografien påbegyndes efter 27. marts 2019 og dette efterfølges af skuespilprøver frem til 24. maj 2019.

Fra 25. maj til 21. juni 2019 vil der i hverdagen afvikles 2 forestillinger og 3 forestillinger i weekenden. Alle forestillinger afvikles i dagtimerne.

Der vil blive indrettet publikums parkering- og toilet faciliteter ved Vejerslev Kirke.

Arealets beliggenhed fremgår af nedenstående oversigtskort nr.1.



Oversigtskort nr. 1

Note: 1) Landzonetilladelse: Planlovens § 34 - 38

2) Skovbyggelinjen: Naturbeskyttelseslovens § 17

Dato 27. februar 2019

Sagsnr.
2018-1736

Sagsbehandler
Jens B. Vestergaard

Personlig henvendelse:

Favrskov Kommune
Plan & Byg
Torvegade 7
8450 Hammel
byg@favrskov.dk

Vilkår for tilladelsen

Der stilles følgende vilkår for tilladelsen.

- At området kun må anvendes til skuespil og tilhørende aktiviteter, i perioden 27. marts – 30. juni 2019.
- At alle scenografier installeres med størst mulig hensyntagen til det omgivende landskab og natur.
- At der ved færdsel på stien fra engen op til Stigetræer (Illustration nr. 1) ikke sker skader på det registrerede sten- og jorddige der er beliggende i kanten af skoven.
- At der ikke anvendes kunstigt lys eller elektronisk lydforstærkende effekter.
- At brug af åben ild, kun anvendes i bål fad og dette sker kun under opsyn.
- At alle midlertidige konstruktioner fjernes efter skuespilperioden, herunder de tre midlertidige gangbroer.
- At området efter skuespil perioden skal efterlades opryddet og i samme stand som før brug, dog senest 30. juni 2019.

Tilladelsen offentliggøres på kommunens hjemmeside 27. februar 2019. Tilladelse må først udnyttes, når klagefristen på 4 uger er udløbet. Ansøger vil få besked, hvis der indgives klage. Klagefristen er 27. marts 2019.

Forudsætninger

Tilladelsen er meddelt på grundlag af oplysningerne i ansøgningen modtaget 7. januar 2019. Det forudsættes derfor, at det ansøgte udføres som beskrevet i ansøgningsmateriale og i overensstemmelse med vilkårene for landzonetilladelsen (hvis vilkår)

Andre tilladelser

Der gøres opmærksom på at, det ansøgte kun ved denne tilladelse er behandlet efter de i noten herunder (Note 1), nævnte lovområder.

Det er ansøgers ansvar at indhente alle nødvendige tilladelser og dispensationer til projektet, herunder dispensation fra Naturbeskyttelsesloven § 3 til benyttelse af engen og tilladelse efter Vandløbsloven § 47.

Der gøres opmærksom på at, det ansøgte kræver en byggetilladelse. Det fremgår at kommunen allerede har modtaget ansøgning herom.

Byggesagsbehandlingen påbegyndes efter klagefristens udløb, under forudsætning af, at nærværende tilladelse ikke påklages.

Naboorientering

Det ansøgte har i perioden 11. – 26. februar 2019 været sendt til naboorientering. Vi har ikke modtaget bemærkninger fra naboer.

Sagsfremstilling

Forestillingen "Spådommen om Høje Stene" tager udgangspunkt i fundet af en af Nordeuropas største skibssætninger i området øst for Gudenåen.

Det er en scenografisk markering af denne skibssætning der måler 90 meter x 14 meter. som er et af de fysiske omdrejningspunkter for forestillingen.

Forestillingen er en "vandreforestilling", hvor 4 grupper på max. 12 tilskuer vil blive fuldt rundt til en række mindre scener eller oplevelser i Præsteskovene og på det nærliggende engareal ned ved Borre Å. (se bilag nr. 1)

I området vil der blive etableret en startportal og en indgang til skoven og ligeledes etableres en udgang fra skoven.

I skoven og på engarealet bliver der etableret 7 mindre scener/ oplevelser og skibssætningen:

Stigetræet/ Nornetræ (Illustration nr.1)

Skovhytten/Odins skovhytte (Illustration nr.2)

Ellekredsen (Illustration nr. 3)

Græshøjen (Illustration nr. 4)

Vølves plateau (Illustration nr. 5)

Hunnerteltet (Illustration nr.6)

Vette teltet/ mose (Illustration nr. 7)

Skibssætningen (Illustration nr. 8)



Illustration nr.1. Stigetræet max. 5x5m sejldue opsat mellem to pæle og to træer.



Illustration nr. 2 Odins skovhytte. Max. 30m² i grundplan og 3,5m høj.



Illustration nr. 3. Ellekredsen. 2m bredt og 6-7m langt.



Illustration nr. 4 Græshøj



Illustration nr. 5. Vølve Platau



Illustration nr. 6. Hunner teltet



Illustration nr.7. Vette teltet.




Illustration nr. 8. Skibsætningen.

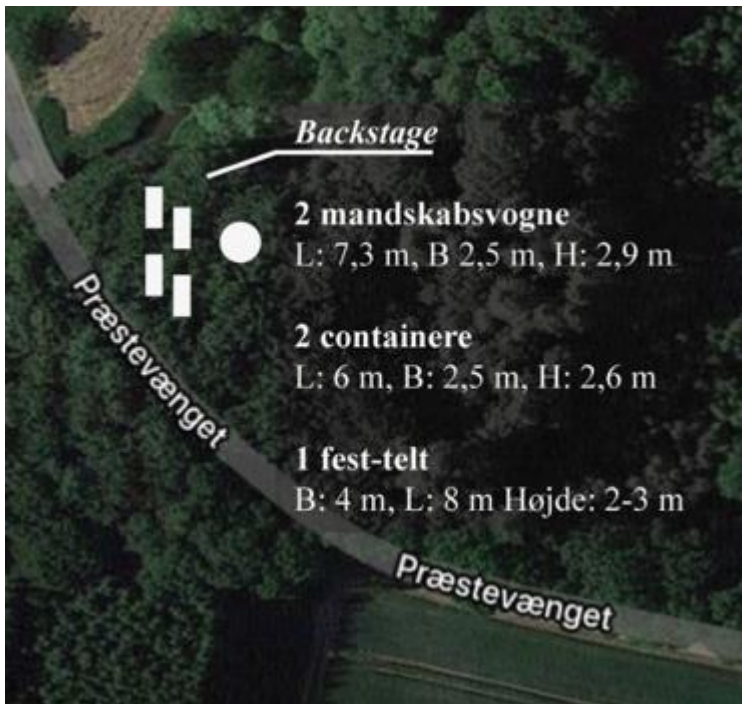


Illustration nr.9. "Backstage" område.

Derudover vil der blive etableret et "backstage" område ud mod Præstevænget med plads til 2 stk. opbevaringscontainere, 1 stk. opholdstelte og 2 stk. mandskabsvogne med toiletfaciliteter til skuespillere og hjælpere (Illustration nr. 9).

Alle de mindre bygninger og strukturer til scenografien ved de enkelte scener, vil blive udformet i naturlige materialer, dog vil nogle tagflader etableres i plastdug som beskyttelse mod regn.

Der etableres tre midlertidige gangbroer over Borre Å (Parallel broen, Hassel broen og Mostræs broen)

Alle broer udføres som trækonstruktioner med granrafter som gelænder og et skridsikker brodæk.

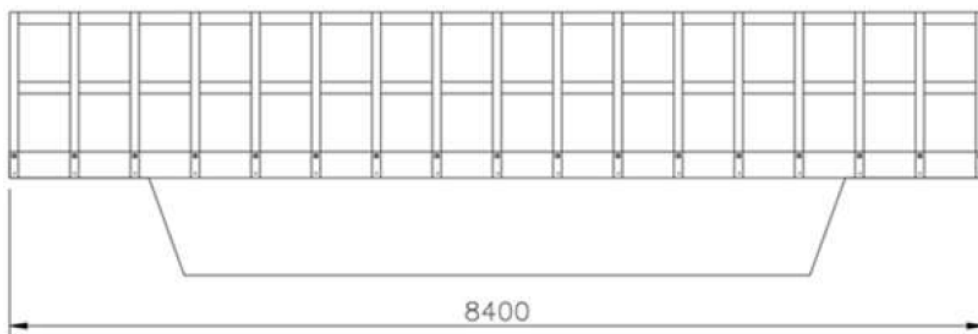


Illustration nr. 10 Gangbroerne med gelænder i hver side over Borre Å.
Gangbroerne har en længde på 8,4m og brede på 1m samt en højde på 1,2m.

Kommuneplan 2017-29

Arealet, hvor scenografien skal placeres, ligger i landzonen og der er registret naturtyperne fersk eng og eng i området.

Langs den nordvestlige kant af engen er der registret et beskyttet sten- og jorddige.

Borre Å som løber gennem området er registret som beskyttet vandløb og på begge sider af Borre Å er der udlagt areal til vandløbsbræmme.

Hele området er registret som en af de økologiske forbindelser der er beliggende rundt om de vandløb og åer er skære sig gennem landskabet.

Store dele af det dyrkede areal er udlagt til værdifuldt landbrugsområde, der er dog ingen opdyrkede arealer indenfor området, hvor scenografien bliver opstillet.

Da der er registret flere beskyttede naturtyper på arealet, skal der udover en landzone-tilladelse, ligeledes giver en dispensation fra Naturbeskyttelsesloven § 3 for benyttelse af engarealet og en tilladelse efter Vandløbslovens § 47 for etablering af scenografi indenfor åbeskyttelseslinjen og etablering af de tre midlertidige gangbroer over Borre Å.

Skovbyggelinje (naturbeskyttelseslovens § 17)

Området er beliggende indenfor skovbyggelinjen. Formålet med naturbeskyttelseslovens § 17 er at sikre skovens værdi som landskabslementer, at opretholde skovbrynene som værdifulde levesteder for plante- og dyrelivet og at beskytte skovene mod blæst.

Skovbyggelinjen er en generel linje på 300 m, der gælder for alle offentlige skove og visse private skove. Der må ikke placeres bebyggelse, skure, campingvogne mv. indenfor en afstand af 300 meter til skoven.

Det fremgår endvidere af Naturbeskyttelseslovens § 17, stk. 2, at forbuddet i stk. 1, ikke gælder for:

5) bebyggelse, campingvogne og lign. i landzone, hvortil der er meddelt tilladelse efter § 35, stk. 1, i lov om planlægning.

Det ansøgte kræver derfor ikke dispensation fra skovbyggelinjen, da der hermed er meddelt tilladelse, jf. Planlovens § 35, stk. 1.

Vurdering

Der er ved afgørelsen lagt vægt på, at det ansøgte ikke strider mod kommuneplanens retningslinjer samt de hensyn som landzonebestemmelserne og planloven i øvrigt varetager. Vurderingen bygger på, at etablering af skuespilområder omkring Borre Å ikke vil være til gene for, eller medføre væsentlige ændringer på de omkringliggende ejendomme. Det vurderes ligeledes, at der ikke er landskabelige, kulturelle og miljømæssige forhold, der kunne tale imod det ansøgte.

Vurdering af indvirkning på internationale naturbeskyttelsesområder mm.

Favrskov Kommune har foretaget en vurdering af det ansøgte projekts eventuelle indvirkning på en række internationale naturbeskyttelsesområder, samt visse beskyttede arter og deres levesteder, i henhold til "bekendtgørelse om administration af planloven i forbindelse med internationale naturbeskyttelsesområder samt beskyttelse af visse arter".

Internationale naturbeskyttelsesområder

Det ansøgte ligger udenfor internationale naturbeskyttelsesområder. Favrskov Kommune vurderer, at det ansøgte projekts indvirkning på udpegningsgrundlaget for internationale naturbeskyttelsesområder er uvæsentlig.

Beskyttelsen af visse arter og deres levesteder

Kommunen har foretaget en gennemgang af eksisterende viden og har fundet, at der ikke er kendskab til forekomster af de særligt beskyttede arter, der er optaget på habitatdirektivets bilag IV. Der er heller ikke fundet potentielle levesteder for disse arter indenfor det ansøgte område. På baggrund heraf vurderes det ansøgte ikke at have nogen indvirkning på beskyttelsen af visse arter og deres levesteder.

Klage

Kommunens afgørelse kan inden 4 uger fra offentliggørelsesdatoen ankes til Planklagenævnet jf. vedlagte klagevejledning. Det er nævnets afgørelse, hvornår en klage er indkommet rettidigt.

Tilladelsen og dispensationen må ikke udnyttes, før klagefristen er udløbet. Hvis der er klaget, må tilladelsen ikke udnyttes, medmindre Planklagenævnet opretholder tilladelsen.

Med venlig hilsen

Jens Bønnelycke Vestergaard
Landzone- og Byggesagsbehandler

Kopi til:

Friluftsrådet v/ Thorkild Danielsen, Duevej 3, 8382 Hinnerup, frfavrskov@gmail.com ,

Danmarks Naturfredningsforening, dn@dn.dk

Naturstyrelsen nst@nst.dk

Moesgård Museum, ark@moesgaardmuseum.dk

Vedlagt landzonetilladelse er Bilag 1 – Placering af scenografien

Klagevejledning over kommunens afgørelse efter planloven

I henhold til kap. 14 i Bekendtgørelse af lov om planlægning nr. 287 af 16. april 2018, med senere ændringer.

Lov om planlægning

I henhold til planlovens § 58 kan der klages over en afgørelse efter planloven. Klager over afgørelser behandles af Planklagenævnet.

Hvad kan der klages over til Planklagenævnet?

Der kan kun klages over retslige forhold i kommunens afgørelser efter planloven eller regler, der er fastsat med hjemmel i loven. Det vil sige, at der ikke kan klages over de skøn og vurderinger, kommunen har lagt til grund for afgørelsen.

Hvem kan klage?

Klageberettigede er:

1. Adressaten for afgørelsen
2. Ejeren af den ejendom, som afgørelsen berører
3. Offentlige myndigheder
4. Enhver med retlig interesse i afgørelsen
5. Lokale foreninger og organisationer, som har en væsentlig interesse i afgørelsen
6. Landsdækkende foreninger og organisationer som efter deres formål varetager væsentlige rekreative interesser, når afgørelsen berører sådanne interesser

4 ugers klagefrist

En klage skal være indgivet inden 4 uger fra den dag afgørelsen eller beslutningen er meddelt. Hvis afgørelsen er offentligt bekendtgjort, f. eks. på kommunens hjemmeside, regnes klagefristen fra den dag, afgørelsen er offentliggjort.

Virkning af at der klages

Indgivelse af rettidig klage til Planklagenævnet har som udgangspunkt ikke opsættende virkning.

Følgende rettidige klager har dog opsættende virkning, medmindre Planklagenævnet bestemmer andet:

Klage efter planlovens § 58 stk.1, nr. 1 og 2, klage efter sommerhuslovens § 10e, stk.1, klage efter kolonihavelovens § 9 og klage efter mastelovens § 8, stk.1..

Hvordan klager man?

Du klager via Klageportalen. Klageportalen ligger på www.borger.dk og www.virk.dk. Du logger på www.borger.dk eller www.virk.dk, ligesom du plejer, typisk med NEM-ID. Når du søger på borger.dk skal du søge efter "klageportal". Inde i klageportalen bliver du guidet gennem en række trin, hvor du skal udfylde forskellige oplysninger.

Klagen sendes automatisk via Klageportalen til Kommunen. En klage er indgivet, når den er tilgængelig for Kommunen i Klageportalen. Når du klager, skal du betale et gebyr. Vejledning om gebyr kan findes på Planklagenævnets hjemmeside

<http://naevneneshus.dk/planklagenaevnet> Her kan du også læse mere om klagenævnets sagsbehandling.

Planklagenævnet skal som udgangspunkt afvise en klage, der kommer uden om Klageportalen, hvis der ikke er særlige grunde til det.

Hvis du ønsker at blive fritaget for at bruge Klageportalen, skal du sende en begrundet anmodning til den myndighed, der har truffet afgørelse i sagen. Myndigheden videregiver herefter anmodningen til Planklagenævnet, som træffer afgørelse om, hvorvidt din anmodning kan imødekommes.

Hvis du vil indbringe afgørelsen for domstolene, skal dette ske inden 6 måneder fra afgørelsens modtagelse.

Lov om naturbeskyttelse (§ 17)

I henhold til lov om naturbeskyttelse § 78 (Lovbekendtgørelse nr. 934 af 27/06/2017), kan du påklage Kommunens afgørelse til Miljø- og Fødevarerklagenævnet.

Klageberettigede er de samme som ovenfor nævnt.