



## Vejdirektoratet

Att.: Jacob Nørgård Laursen  
Thomas Helstedes Vej 11  
8660 Skanderborg

23. januar 2019  
Side 1 af 17

### Høring om godkendelse efter vandløbsloven samt afgørelse om dispensation efter naturbeskyttelseslovens § 3 og afgørelse om ikke VVM-pligt for reguleringsprojekt i Bukbæk

Aarhus og Favrskov Kommuner offentliggør forslag til et projekt om regulering af Bukbæk i forbindelse med udvidelse af E45. Projektet offentliggøres i 4 uger i henhold til bestemmelserne i kapitel 5 i bekendtgørelse om vandløbsregulering- og restaurering m.v.<sup>1</sup>

Den endelige godkendelse af projektet vil blive meddelt i henhold til § 75 jf. § 17 i lov om vandløb<sup>2</sup>, samt § 3 i bekendtgørelse om vandløbsregulering- og restaurering m.v.<sup>1</sup>.

Tilladelsen efter vandløbsloven til reguleringsprojektet vil blive meddelt på grundlag af de oplysninger og på de betingelser, som fremgår af de følgende afsnit.

Samtidig meddeles:

- Dispensation til projektet efter § 65 i lov om naturbeskyttelse<sup>3</sup>, idet der dispenseres fra § 3 i samme lov.
- Afgørelse om ikke VVM-pligt i henhold til § 21 i lov om miljøvurdering af planer og programmer og af konkrete projekter (VVM)<sup>4</sup>.

Med venlig hilsen

Thor Joensen  
Biolog  
Aarhus Kommune

Ole Borg Christensen  
Biolog  
Favrskov Kommune

## TEKNIK OG MILJØ

Plan og Miljø  
Aarhus Kommune

## Vand og Natur

Grøndalsvej 1C, Postboks 4049  
8260 Viby J

Telefon: 89 40 22 13  
Direkte telefon: 41 85 53 88

E-mail:  
miljoeogenergi@aarhus.dk  
Direkte e-mail:  
thaj@aarhus.dk  
www.aarhus.dk

Sag: 18/057814-6  
Sagsbehandler:  
Thor Andreas Joensen

**Høringsperioden for reguleringsprojektet udløber den: 20. februar 2019**  
**Klagefristen for dispensationen efter naturbeskyttelseslovens § 3 samt VVM-afgørelsen udløber den: 20. februar 2019**  
**Søgsmålsfristen for VVM afgørelsen udløber den: (23. juli 2019)**  
**Offentliggøres på [www.aarhus.dk](http://www.aarhus.dk) og [www.favrskov.dk](http://www.favrskov.dk) den: 23. januar 2019**

---

<sup>1</sup> BEK nr. 834 af 27/06/2018

<sup>2</sup> LBK nr. 127 af 26/01/2017

<sup>3</sup> LBK nr. 1122 af 03/09/2018

<sup>4</sup> LBK nr. 1225 af 25/10/2018



## 1. Projektets formål

Projektet udføres i forbindelse med en udvidelse af Østjyske Motorvej, E45. Projektet indebærer en udvidelse af rampen fra E45 i nordlig retning til Djurslandsmotorvejen. Der etableres et ekstra spor på rampen, så bilister tidligere kan placere sig til henholdsvis Søftenvej eller Djurslandsmotorvejen, og så der derved kan opnås en bedre trafikafvikling på strækningen.

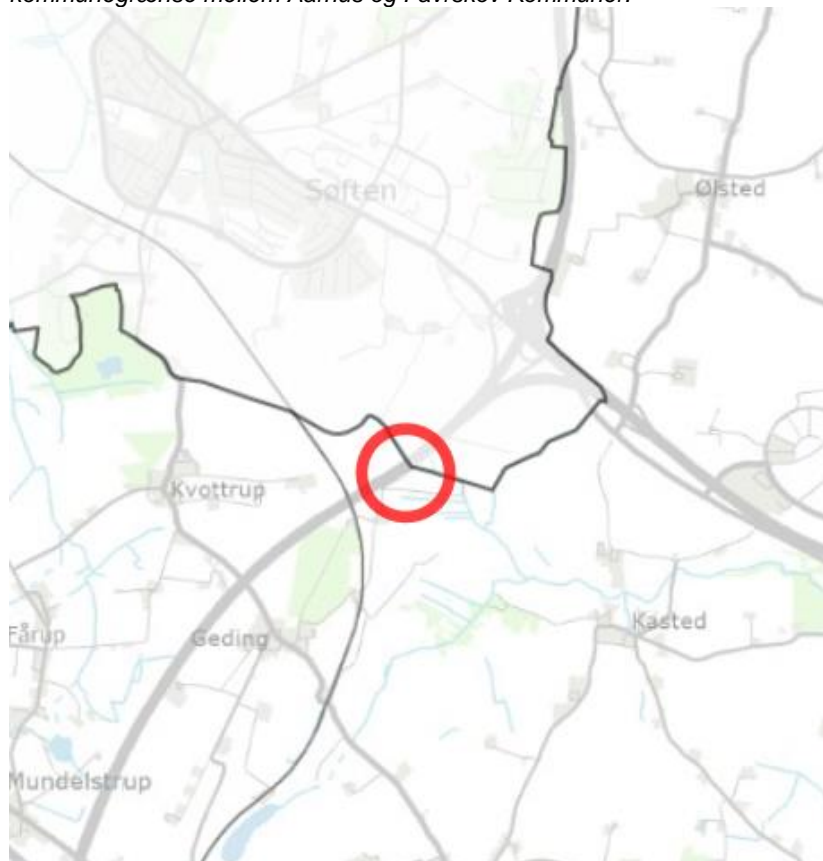
23. januar 2019  
Side 2 af 17

## 2. Nuværende forhold

### 2.1 Lokalitetsbeskrivelse

Projektområdet er beliggende umiddelbart øst for Østjyske Motorvej, E45.

*Oversigtskort hvor den røde cirkel markerer projektområdet. Den sorte streg er kommunegrænse mellem Aarhus og Favrskov Kommuner.*



### 2.2 Vandløb

Bukbæk er et offentligt vandløb omfattet af vandløbslovens § 2. Den offentlige del af Bukbæk udgør en samlet strækning på 1.662 meter. De første ca. 850 meter af Bukbæk er grænsevandløb mellem Aarhus og Favrskov Kommuner, mens den resterende del af vandløbet er beliggende udelukkende i Aarhus Kommune. Projektet finder sted i vandløbets station ca. 505-530 meter. Bukbæk er rørlagt under E45 i et ø120 cm betonrør på en 64 meter



lang strækning i vandløbets station 441-505 meter. Ved udløbet af den rør-lagte strækning er der etableret et sandfang. Nedstrøms sandfanget er Bukbæk rørlagt i et ø120 cm betonrør i station 512-530 meter i forbindelse med en privat grusvej.

23. januar 2019  
Side 3 af 17

Bukbæk afvander til Egå, der løber ud i Kaløvig.

### 2.3 Opland og karakteristiske afstrømninger

I regulativet for Bukbæk (2018) er der angivet følgende oplandsstørrelser Bukbæk:

Station [m]	Areal [km <sup>2</sup> ]	
0	3,29	
1.208	5,22	Opstrøms Ølsted Bæk
1.209	10,97	Nedstrøms Ølsted Bæk
1.654	11,15	

I regulativet for Bukbæk er desuden angivet karakteristiske afstrømninger med en årsmiddel på 6,1 l/sek/km<sup>2</sup> og vintermedianmaksimum på 55 l/sek/km<sup>2</sup>.

### 2.4 Natur

Bukbæk er udpeget som beskyttet efter naturbeskyttelseslovens<sup>5</sup> § 3. I nærheden af projektområdet findes desuden to søer, der er registreret som beskyttet efter naturbeskyttelseslovens § 3.

Projektområdet er ikke beliggende i et Natura 2000-område, og der afvandes ikke til Natura 2000-områder. Nærmeste Natura 2000-område er Natura 2000-område 233: Brabrand Sø med omgivelser, der er beliggende ca. 7,3 kilometer fra projektområdet.

Der er ikke kendskab til konkrete forekomster af bilag IV arter i projektområdet. Bukbæk er registreret som potentielt levested for odder, og der vurderes at være mulighed for forekomst af bl.a. flagermus og stor vandsalamander.

### 2.5 Plangrundlag

Projektområdet er beliggende i et område med flere udpegninger i Kommuneplan 2017 for Aarhus Kommune. Projektet vurderes ikke at være i strid med de aktuelle udpegninger. Området er ikke omfattet af gældende eller foreslåede lokalplaner i Aarhus Kommune.

### 2.6 Ejendomsforhold

Projektet berører følgende matrikler:

Matr.nr.	Ejerlav	Ejer
7000g	Geding By, Kasted	Vejdirektoratet

<sup>5</sup> LBK nr. 1122 af 03/09/2018



33a	Geding By, Tilst	Henrik Bomholt Simonsen
33b	Geding By, Tilst	Aarhus Kommune
7000t	Søften By, Søften	Vejdirektoratet

23. januar 2019  
Side 4 af 17

Vejdirektoratet har indgået frivillig aftale med de berørte lodsejere om projektets udførelse.

### 3. Projektforslag

Projektet indebærer forlængelse af den eksisterende underføring af Bukbæk ved E45. Underføringen forlænges med ca. 13 meter. Forlængelsen udføres ved påstøbning af  $\varnothing 140$  cm forstærket betonrør, som forankres. Den øverste del af forlængelsen skal flugte med udløbet fra den oprindelige rønderføring. Den nye rønderføring vinkles mod øst mod den nedstrøms liggende del af Bukbæk.

I forbindelse med projektet nedlægges den eksisterende rønderføring i Bukbæks station 512-530. Den eksisterende grusvej flyttes ca. 10 meter mod nord, så den kan etableres over den nye rønderføring. Fremover vil der således kun være en rørlægning i projektområdet, som samlet set bliver ca. 5 meter kortere end under de nuværende forhold.

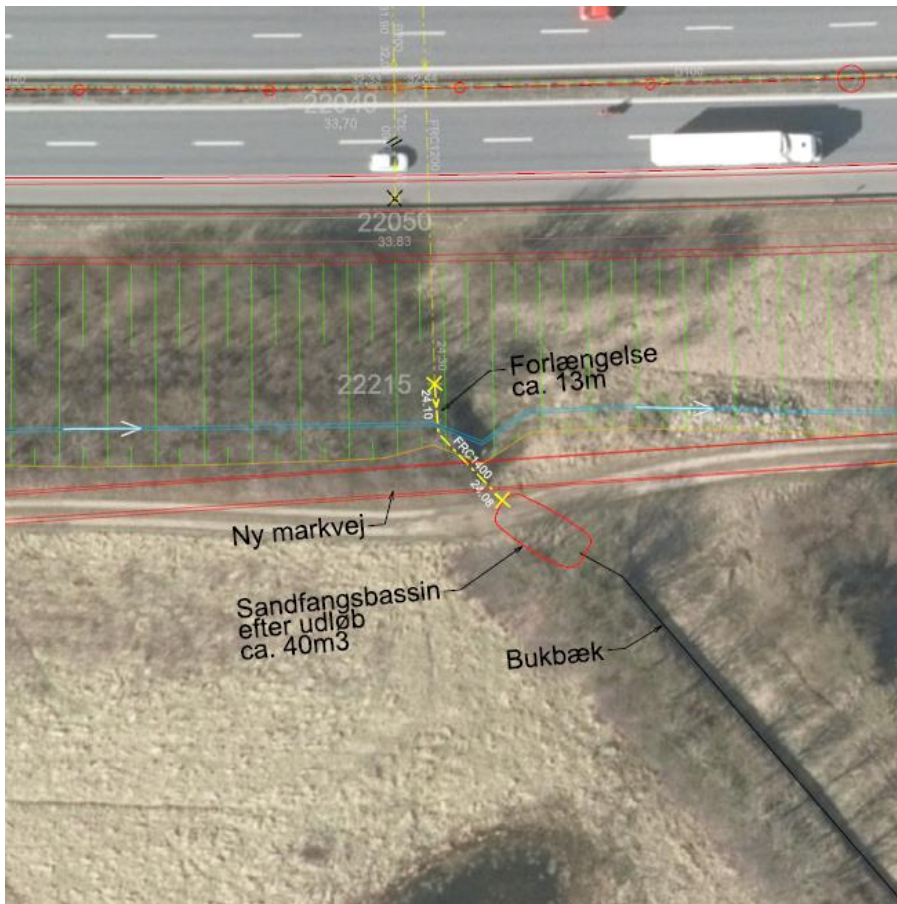
Nedstrøms det nye rørdøb etableres et nyt og større sandfang på ca., 40 m<sup>3</sup>. Rørdøbet til sandfanget udformes som angivet i bilag 1.

De projekterede tiltag fremgår af nedenstående billede.

*Figur 1: Oversigtskort over projektområdet, hvor den gule stiplede linje markerer placeringen af den nye rørlægning. Placeringen af det nye sandfang og grusvej fremgår ligeledes af kortet.*



23. januar 2019  
Side 5 af 17



#### 4. Fremtidig tilstand og konsekvenser

##### 4.1 Afstrømning og vandstand

Projektet vurderes ikke at medføre væsentlige ændringer i vandløbets vandføringsevne eller påvirke afvandingen af opstrøms liggende arealer. Den eksisterende rørføring under E45 er anlagt med begrænset fald, hvilket medfører problemer med sandaflejringer i rørlægningen. Som følge heraf er det flere gange observeret, at rørlægningen udgør en vandføringsmæssig flaskehals ved større vandføringer. Aarhus Kommune, Teknik og Miljø, har med begrænset effekt forsøgt at afhjælpe problemet ved at fjerne sand fra udløbet af rørlægningen. Det aktuelle projekt vurderes ikke at medføre reduktion af rørføringens vandføringsevne, idet dimensionen på den nye rørlægning er  $\varnothing 140$  cm, mens den eksisterende er  $\varnothing 120$  cm.

Aarhus Kommune har besøgt projektstrækningen den 12. december 2018. Her konstateredes det, at mere end halvdelen af rørdiameteren af udløbet fra rørføringen under E45 var sandfyldt. Vandspejlet var i den øverste 1/3-1/4 af røret.

Jævnfør regulativet for Bukbæk (2018) påhviler det ejeren af bygværker at vedligeholde bygværkerne, så deres skikkelse og dimension ikke ændres.



Vejdirektoratet er således erstatningspligtig for eventuelle skader som følge af mangelfuld vedligeholdelse af rørlægningen.

23. januar 2019  
Side 6 af 17

Ved det aktuelle projekt etableres et 40 m<sup>3</sup> sandfang nedstrøms rørføringen. Formålet hermed er at begrænse sandaflejringen i rørføringen. Aarhus Kommune, Teknik og Miljø, varetager driften af sandfanget indtil den planlagte udvidelse af Østjyske Motorvej (ca. 2023-2028). I forbindelse med den kommende motorvejsudvidelse forpligtes Vejdirektoratet til at anlægge og drifte et nyt sandfang opstrøms rørføringen. Alternativt skal der anlægges en ny rørføring, som ikke påvirker de afstrømningsmæssige forhold under vejen.

#### **4.2 Natur**

Bukbæk er ikke målsat i Vandområdeplanerne 2015-2021. Bukbæk afvander til Egå, der er målsat til god økologisk tilstand. Den aktuelle tilstand i Egå ved udløbet fra Bukbæk er ringe økologisk tilstand, hvor tilstanden for smådyr er moderat, mens tilstanden er ringe for fisk og ukendt for makrofyter. Det aktuelle projekt vurderes ikke at påvirke muligheden for målopfyldelse i Egå.

Projektet vurderes at medføre en tilstandsændring i Bukbæk, der er udpeget som beskyttet efter naturbeskyttelseslovens § 3. Projektet kræver derfor en dispensation.

Aarhus Kommune har ved besigtigelsen af projektstrækningen den 12. december 2018 også besigtiget det nedstrøms liggende vandløb. Denne strækning var kraftigt reguleret, men alligevel med en vis fysisk variation i form af sten- og gruspartier samt varierende dybde- og strømforhold. Længere nedstrøms blev vandløbet gradvist bredere og bunden domineret af fint sediment.

Det vurderes at det aktuelle projekt vil kunne medføre en lokal forbedring i vandløbets tilstand, idet der fremover kun vil være en enkelt rørlægning i området, som samlet set bliver fem meter kortere end under de eksisterende forhold. Etablering af et større sandfang nedstrøms den nye rørlægning vil samtidig bidrage til at mindske sandvandringen til nedstrøms liggende vandløbsstrækninger. Ved anlægsarbejdet er det vigtigt, at der ikke sker ændringer i den fysiske tilstand i den nedstrøms liggende vandløbsstrækninger. Det skal derfor sikres, at anlægsarbejdet ikke medfører sedimenttransport, samt at eventuelle aflejringer oprenses inden arbejdets afslutning.

Projektet vurderes ikke at påvirke tilstanden i nærliggende søer beskyttet efter naturbeskyttelseslovens § 3.

Ifølge habitatbekendtgørelsen<sup>6</sup> skal der foretages en vurdering af, om projektet i sig selv eller i forbindelse med andre planer eller projekter kan påvirke et Natura 2000-område væsentligt. Nærmeste Natura 2000-område er

---

<sup>6</sup> BEK nr 1240 af 24/10/2018



Natura 2000-område 233: Brabrand Sø med omgivelser, der er beliggende ca. 7,3 kilometer fra projektområdet. Det aktuelle projekt vurderes hverken i sig selv eller i forbindelse med andre planer eller projekter at medføre negativ påvirkning af udpegningsgrundlag for Natura 2000-området. Dette vurderes ud fra, at der er tale om et ukompliceret projekt, der ikke forventes at medføre påvirkninger udenfor projektområdet.

23. januar 2019  
Side 7 af 17

Bukbæk er registreret som potentielt levested for odder. Projektet vurderes ikke at medføre negativ påvirkning af leve- eller rastesteder for odder eller andre eventuelle bilag IV arter i området. Den eksisterende underføring under E45 vurderes at udgøre en potentiel spredningsbarriere for bl.a. odder samt øvrig vandløbsfauna. Det aktuelle projekt vurderes imidlertid ikke at bidrage yderligere til at begrænse faunaspredning under E45.

#### **4.3 Okker.**

Projektområdet er kategoriseret som okkerpotentielt område med middel risiko for okkerudvaskning. Det aktuelle projekt vurderes ikke at medføre risiko for øget okkerudvaskning, da det ikke omfatter dræning.

#### **4.4 Andet**

Ikke relevant.

### **5. Sagsforløb**

Aarhus og Favrskov Kommuner har den 23. oktober 2018 modtaget ansøgning fra Vejdirektoratet om tilladelse til et reguleringsprojekt i Bukbæk. Kommunerne har den 26. november og 14. december 2018 modtaget supplerende oplysninger samt VVM-screeningsskema fra Vejdirektoratet.

Projektet sendes nu i høring med henblik på efterfølgende godkendelse.

#### **5.1 Udsendelse til myndigheder, organisationer m.fl.**

Projektet sendes i fire ugers offentlig høring for eventuelle bemærkninger og indsigelser til ansøger, naboer, interesseorganisationer og berørte myndigheder jf. afsnit 10.

#### **5.2 Annoncering**

Offentlig høring af projektet annonceres den 23. januar 2019 på [www.aarhus.dk](http://www.aarhus.dk) samt [www.favrskov.dk](http://www.favrskov.dk)

Samtidig meddeles dispensation fra naturbeskyttelseslovens § 3 og afgørelse om ikke-miljøvurdering for projektet. Der er fire ugers klagefrist på afgørelserne.

#### **5.3 Indkomne udtalelser**

Afventer høringsperiodens afslutning

#### **5.4 Kommunens bemærkninger til de indkomne udtalelser**

Afventer høringsperiodens afslutning



23. januar 2019  
Side 8 af 17

## **6. Godkendelse**

### **6.1 Vandløbsloven**

Aarhus og Favrskov Kommuner forventer at meddele tilladelse til reguleringsprojektet om rørlægning af en strækning af Bukbæk. Den endelige tilladelse gives i henhold til § 75 jf. § 17 i lov om vandløb<sup>7</sup>, samt § 3 i bekendtgørelse om vandløbsregulering og -restaurering m.v.<sup>8</sup>

Afgørelsen begrundes med, at projektet ikke vurderes at medføre ændringer i afvandingen af opstrøms liggende arealer. Projektet vurderes desuden ikke at påvirke muligheden for målopfyldelse i nedstrøms liggende målsatte vandområder.

### **6.2 Naturbeskyttelsesloven**

Aarhus og Favrskov Kommuner meddeler hermed afgørelse efter § 65 stk. 2 i lov om naturbeskyttelse<sup>9</sup>, idet der dispenseres fra § 3 i samme lov. Dispensationen gives, da projektet vurderes at medføre en tilstandsændring i vandløbet. Dispensation begrundes med, at projektet vurderes at kunne medføre en lokal forbedring i vandløbets naturtilstand, idet den rørlagte strækning samlet set gøres kortere, samt at etablering af sandfang vil kunne begrænse sandvandringen til nedstrøms liggende vandløbsstrækninger. Projektet vurderes desuden at være af samfundsnydvendig karakter, idet det bidrager til en forbedret og sikrere trafikafvikling på E45.

### **6.3 Miljøvurderingsloven**

Aarhus og Favrskov Kommuner meddeler hermed afgørelse i henhold til § 21 i lov om miljøvurdering af planer og programmer og af konkrete projekter (VVM)<sup>10</sup> om, at det aktuelle projekt ikke er omfattet af krav om miljøvurdering og tilladelse.

Afgørelsen begrundes med, at der i miljømæssig sammenhæng er tale om et simpelt projekt, der hverken i forhold til dets placering, karakteristika eller potentielle miljøpåvirkning vurderes at medføre væsentlig påvirkning på miljøet. Projektet vurderes desuden ikke at kumulere med andre eksisterende eller planlagte projekter.

Afgørelsen er ikke en tilladelse, men alene en afgørelse om, at projektet ikke skal igennem en miljøvurderingsproces.

Ansøgers udfyldte VVM-ansøgningsskema fremgår af bilag 2.

## **7 Vilkår for godkendelsen**

- Projektet skal udføres i overensstemmelse med det offentliggjorte projekt af 23. januar 2019.
- Arbejdet skal udføres, så nedstrøms liggende strækninger ikke tilføres forurenende stoffer eller påvirkes miljømæssigt uforsvarligt.

<sup>7</sup> LBK nr. 127 af 26/01/2017

<sup>8</sup> BEK nr. 834 af 27/06/2018

<sup>9</sup> LBK nr. 1122 af 03/09/2018

<sup>10</sup> LBK nr. 1225 af 25/10/2018





- Ansøger er ansvarlig for at udbedre eventuelle skader og opstuvninger opstået som følge af anlægsarbejdet.
- Som en del af arbejdets udførelse skal der foretages den fornødne retablering og sikring af skråninger/brinker samt foretages oprensning i vandløbet af eventuelt aflejret og udskredet fyld.
- Afvandingen fra eventuelle dræntilløb til projektstrækningen må ikke ændres som følge af projektet.
- Aarhus Kommune, Teknik og Miljø, er ansvarlig for driften af det nye sandfang indtil den kommende udvidelse af Østjyske Motorvej (ca. 2023-2028).
- Vejdirektoratet skal i forbindelse med den kommende udvidelse af Østjyske Motorvej (2023-2028) anlægge og drifte et sandfang opstrøms rørforingen. Alternativt anlægges en ny rørforing, der ikke påvirker de afstrømningsmæssige forhold under vejen.
- Vedligeholdelsen af Bukbæk påhviler fortsat Aarhus og Favrskov Kommuner.
- Udgifter til hel eller delvis udskiftning af den rørlagte strækning påhviler Vejdirektoratet.
- Aarhus og Favrskov Kommuner skal orienteres, når anlægsarbejdet er afsluttet, hvorefter de kan syne arbejdet.

23. januar 2019  
Side 9 af 17

Tilladelsen er gældende i tre år, hvorefter den bortfalder.

## 8. Økonomi og tidsplan

Vejdirektoratet afholder alle udgifter til etablering af den nye rørlægning og sandfang og forlægning af den eksisterende markvej. Vejdirektoratet afholder desuden udgifterne til bortskaffelse af eksisterende rør samt opfyldning af det eksisterende sandfang.

## 9. Underretning om afgørelse og høring

Følgende underrettes:

Fiskeriinspektorat Øst, [inspektoratoest@naturerhverv.dk](mailto:inspektoratoest@naturerhverv.dk)

Miljøstyrelsen, [mst@mst.dk](mailto:mst@mst.dk)

Danmarks Naturfredningsforening, [dn@dn.dk](mailto:dn@dn.dk), [favrskov@dn.dk](mailto:favrskov@dn.dk)

Danmarks Sportsfiskerforbund, [post@sportsfiskerforbundet.dk](mailto:post@sportsfiskerforbundet.dk)

Ferskvandsfiskeriforeningen, [nb@ferskvandsfiskeriforeningen.dk](mailto:nb@ferskvandsfiskeriforeningen.dk)

Dansk Ornitologisk Forening, [aarhus@dof.dk](mailto:aarhus@dof.dk), [favrskov@dof.dk](mailto:favrskov@dof.dk)

Dansk Botanisk Forening, [dbf.oestjylland@gmail.com](mailto:dbf.oestjylland@gmail.com)

Friluftsrådet, Kreds Aarhus Bugt, [aarhus@friluftsradet.dk](mailto:aarhus@friluftsradet.dk)

Dansk fritidsfiskerforbund, [teamstr@gmail.com](mailto:teamstr@gmail.com)

Moesgaard Museum, [ark@moesgaardmuseum.dk](mailto:ark@moesgaardmuseum.dk)

Kystdirektoratet, [kdi@kyst.dk](mailto:kdi@kyst.dk)

Henrik Bomholt Simonsen (ejer af matrikel 33a Geding By, Tilst), Tovhøjvej  
20, 8381 Tilst



23. januar 2019  
Side 10 af 17

## **10. Klagevejledning**

### **10.1 Afgørelse efter miljøvurderingslovens § 21**

I henhold til miljøvurderingslovens § 49 kan afgørelser truffet i henhold til § 21 påklages til Miljø- og Fødevareklagenævnet, for så vidt angår *retlige* spørgsmål. Det vil sige, at man f.eks. kan klage, hvis man ikke mener, at kommunalbestyrelsen har haft hjemmel til at træffe afgørelsen. Man kan derimod ikke klage over, at kommunalbestyrelsen efter ens opfattelse burde have truffet en anden afgørelse. Afgørelsen kan påklages af enhver med retlig interesse i sagens udfald, herunder en nationalparkfond oprettet efter lov om nationalparker, samt en række landsdækkende foreninger og organisationer.

Klagefristen for afgørelsen er 4 uger fra den dato, hvor afgørelsen er meddelt.

Efter miljøvurderingslovens § 54 kan afgørelser efter loven prøves ved domstolen. Søgsmål skal ske inden 6 måneder efter, at afgørelsen er offentliggjort.

### **10.2 Dispensation fra Naturbeskyttelseslovens § 3**

Dispensationen fra naturbeskyttelseslovens § 3 kan påklages til Miljø- og Fødevareklagenævnet af:

- ansøgeren
- ejeren af ejendommen
- offentlige myndigheder
- lokale foreninger og organisationer, som har væsentlig interesse i afgørelsen
- landsdækkende foreninger og organisationer, som har beskyttelse af natur og miljø eller rekreative interesser som formål

Klagefristen for dispensationen fra naturbeskyttelseslovens § 3 er 4 uger fra den dato, hvor afgørelsen er meddelt, dvs. fire uger fra datoen i dette brev.

Dispensationen må ikke udnyttes før klagefristens udløb. I tilfælde af klage må dispensationen ikke udnyttes, før sagen er afgjort af klagemyndigheden, med mindre denne bestemmer andet.

Dispensationen må ikke udnyttes, før der er opnået endelig tilladelse efter vandløbsloven.

### **10.3 Godkendelse efter vandløbsloven**

Godkendelsen efter vandløbsloven kan påklages til Miljø- og Fødevareklagenævnet af:

- ansøgeren



- enhver, der må antages at have en individuel, væsentlig interesse i sagens udfald
- en berørt nationalparkfond oprettet efter lov om nationalparker.

23. januar 2019  
Side 11 af 17

Afgørelser efter kapitel 5 vedrørende regulativer for offentlige vandløb kan desuden påklages af

- 1) lokale foreninger og organisationer, som har en væsentlig interesse i afgørelsen,
- 2) landsdækkende foreninger og organisationer, hvis hovedformål er beskyttelse af natur og miljø, og
- 3) landsdækkende foreninger og organisationer, som efter deres formål varetager væsentlige rekreative interesser, når afgørelsen berører sådanne interesser.

Klagefristen for afgørelsen efter vandløbsloven er 4 uger fra den dato, hvor afgørelsen er meddelt, dvs. fire uger fra datoen i dette brev.

Godkendelsen må ikke udnyttes før klagefristens udløb. I tilfælde af klage må afgørelsen ikke udnyttes, før sagen er afgjort af klagemyndigheden, med mindre denne bestemmer andet.

Danmarks Naturfredningsforening og Danmarks Sportsfiskerforbund kan påklage visse større sager efter kapitlerne 6, 7 og 8 efter miljø- og fødevareremisterens nærmere bestemmelse.

Ved klage fra foreninger eller organisationer, kan Miljø- og Fødevareklagenævnet kræve, at foreningerne eller organisationerne dokumenterer deres klageberettigelse ved indsendelse af vedtægter eller på anden måde.

### **10.3 Klageadgang**

Klagefristen regnes fra den dato, hvor afgørelsen er meddelt. Er afgørelsen offentligt bekendtgjort, regnes klagefristen dog altid fra bekendtgørelsen. Hvis klagefristen udløber på en lørdag eller helligdag, forlænges klagefristen til den følgende hverdag.

Hvis du vil klage, skal det ske via Klageportalen på [Borger.dk](http://borger.dk) eller [Virk.dk](http://virk.dk):

- Du skal logge dig på Klageportalen til Miljø- og Fødevareklagenævnet med dit NemID
- Du skal bruge dokumentet med den afgørelse, som du vil klage over.
- Du skal bruge dit dankort eller andet betalingskort til at betale gebyret for at klage.
- Du kan skrive din klage direkte i portalen.
- Du kan også vælge at vedhæfte dokumenter, f.eks. en begrundelse for din klage eller et billede.



- Du får en kvittering på e-mail, når du har godkendt din klage og betalt gebyr.
- Du får konkret vejledning i portalen om, hvilke oplysninger du skal skrive.
- Din klage skal være godkendt og du skal have betalt gebyr/bestilt en faktura i Klageportalen inden kl. 23.59 på dagen for klagefristens udløb, for at klagen er korrekt indsendt

23. januar 2019  
Side 12 af 17

Vejledning om gebyrbetalingen kan findes på Miljø- og Fødevarerklagenævnets hjemmeside.

Gebyret tilbagebetales, hvis:

- klagesagen fører til, at den påklagede afgørelse ændres eller ophæves
- klageren får helt eller delvis medhold i klagen
- klagen afvises som følge af overskredet klagefrist, manglende klageberettigelse eller fordi klagen ikke er omfattet af Miljø- og Fødevarerklagenævnets kompetence.

Miljø- og Fødevarerklagenævnet skal som udgangspunkt afvise en klage, der kommer uden om Klageportalen, hvis der ikke er særlige grunde til det. Hvis du ønsker at blive fritaget for at bruge Klageportalen, skal du sende en begrundet anmodning til den myndighed, der har truffet afgørelse i sagen. Myndigheden sender herefter anmodningen videre til Miljø- og Fødevarerklagenævnet, som træffer afgørelse om, hvorvidt din anmodning kan imødekommes.

Hvis du vil indbringe sagen for domstolene, skal det ske inden 6 måneder fra modtagelsen af dette brev.

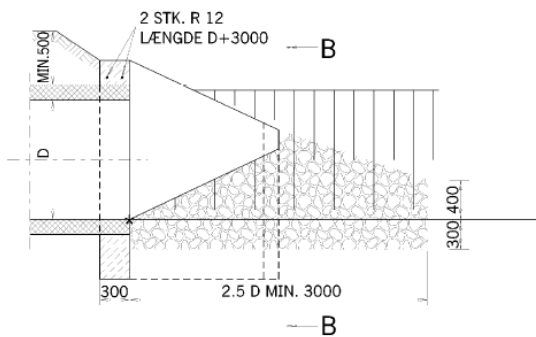
### **Klagens videre behandling**

Hvis Aarhus Kommune får besked om, at der er indgivet en klage, vil det straks blive meddelt ansøger.

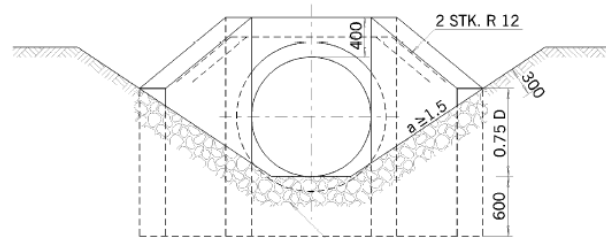


## Bilag 1: Udformning af rørudløb fra den rørlagte strækning

23. januar 2019  
Side 13 af 17



SNIT A - A



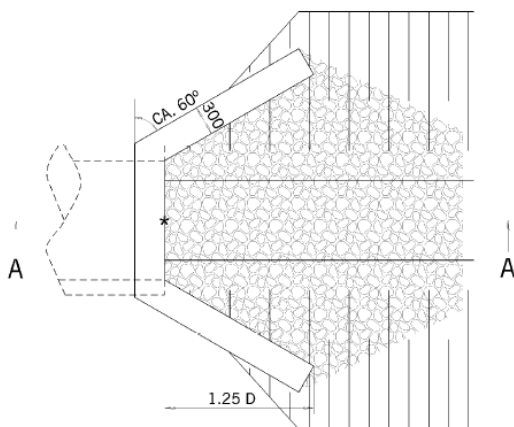
SNIT B - B

STENSIKRING AF 150/200 mm  
STEN. HULRUM I STENLAGETS  
NEDERSTE 15 cm UDFYLDES  
MED ÆRTESTEN.

\* PKT. OPGIVET I AFSÆTNINGSTABEL  
VED ST. OG AFSTAND FRA VEJENS  
CENTERLINIE

ARMERING R 10/20 I BEGGE  
RETNINGER MIDT I VÆGGE.  
STØDJERN R 10/20

UBENÆVNTE MÅL ER mm



PLAN

A	INDTEGNET PÅ EDB	22.11.93	BAP	AMN	SCK
Rev.	Rettelser	Dato	Tegnet	Kontrol	Godkendt

/AFV\_TYPE/26612.DGN

### AFVANDING

### TYPETEGNING

SIKRING AF RØRIND- ELLER UDLØB  
MED FRONTMUR MED FLØJE

1:40

Proj.	HCJ	Tegnet	IØ, LN	Kontrol.	HCJ	Godk.	WB	Dato	19.05.88
<b>Vejdirektoratet</b> Anlægsområdet							26612		Rev. A



## Bilag 2: Ansøgers udfyldte VVM-ansøgningskema

23. januar 2019  
Side 14 af 17

### Ansøgningskema

Nedenstående skema angiver de oplysninger, som skal indgives til myndighederne ved ansøgning af projekter, der er omfattet af lovens bilag 2, jf. lovens § 21. Bygherren skal, hvor det er relevant for ansøgningen om det konkrete projekt, tage hensyn til kriterierne i lovens bilag 6, når skemaet udfyldes. Såfærdt der allerede foreligger oplysninger om de indvirkninger, projektet kan forventes at få på miljøet, medsendes disse oplysninger. Skemaet finder ikke anvendelse for sager, der behandles af Naturstyrelsen og Energistyrelsen. Skemaets oplysningskrav er vejledende og fastsat under hensyntagen til kriterierne i lovens bilag 5.

Basisoplysninger	Tekst									
Projektbeskrivelse (kan vedlægges)	Se vedhæftet notat									
Navn, adresse, telefonnr. og e-mail på bygherre	Vejdirektoratet Thomas <del>Helsteds</del> Vej 11, 8660 Skanderborg									
Navn, adresse, telefonnr. og e-mail på kontaktperson	Vejdirektoratet Thomas <del>Helsteds</del> Vej 11, 8660 Skanderborg  Jacob Nørgård Larsen JNL@vd.dk									
Projektets adresse, <a href="#">matr.nr.</a> og ejerlav. For havbrug angives anlæggets geografiske placering angivet ved koordinater for havbrugets 4 hjørneafmærkninger i bredde/længde (WGS-84 datum).	Sydlige side af E45 <a href="#">Link til ejendomsoplysninger</a> <table border="1" data-bbox="719 1137 1173 1406"> <tr> <td>Matrikelident</td> <td>33a</td> </tr> <tr> <td>LandsEjerlavKode</td> <td>1020852</td> </tr> <tr> <td>EjendomsNummer</td> <td>895240</td> </tr> <tr> <td>KommuneNummer</td> <td>751</td> </tr> </table>		Matrikelident	33a	LandsEjerlavKode	1020852	EjendomsNummer	895240	KommuneNummer	751
Matrikelident	33a									
LandsEjerlavKode	1020852									
EjendomsNummer	895240									
KommuneNummer	751									
Projektet berører følgende kommune eller kommuner (omfatter såvel den eller de kommuner, som projektet er placeret i, som den eller de kommuner, hvis miljø kan tænkes påvirket af projektet)	Aarhus Kommune og Favrskov Kommune									
Oversigtskort i målestok eks. 1:50.000 – Målestok angives. For havbrug angives anlæggets placering på et søkort.	Se vedhæftet									
Kortbilag i målestok 1:10.000 eller 1:5.000 med indtegnning af anlægget og projektet (vedlægges dog ikke for strækingsanlæg).	1:500									
Forholdet til <a href="#">VVM reglerne</a>	Ja	Nej								
Er projektet opført på bilag 1 til lov om miljøvurdering af planer og programmer og konkrete projekter (VVM).	x	Hvis ja, er der obligatorisk VVM-pligtigt. Angiv punktet på bilag 1:								
Er projektet opført på bilag 2 til lov om miljøvurdering af planer og programmer og af konkrete projekter (VVM).	x	Hvis ja, angiv punktet på bilag 2:								
<b>Projektets karakteristika</b>	<b>Tekst</b>									
1. Hvis bygherren ikke er ejer af de arealer, som projektet omfatter angives navn og adresse på de eller den pågældende ejer, <a href="#">matr.nr.</a> og ejerlav										
2. Arealanvendelse efter projektets realisering. Det fremtidige samlede bebyggede areal i m <sup>2</sup> Det fremtidige samlede befæstede areal i m <sup>2</sup> Nye arealer, som befæstes ved projektet i m <sup>2</sup>	Ikke relevant									
3. Projektets areal og volumenmæssige udformning Er der behov for grundvandssænkning i forbindelse med projektet og i givet fald hvor meget i m <sup>3</sup> Projektets samlede grundareal angivet i ha eller m <sup>2</sup>	Ikke relevant									



23. januar 2019  
Side 15 af 17

<p>Projektets bebyggede areal i m<sup>2</sup>  Projektets nye befæstede areal i m<sup>2</sup>  Projektets samlede bygningsmasse i m<sup>2</sup>  Projektets maksimale bygningshøjde i m  Beskrivelse af omfanget af eventuelle nedrivningsarbejder i forbindelse med projektet</p>			
<p>4. Projektets behov for råstoffer i anlægsperioden  Råstofforbrug i anlægsperioden på type og mængde:  Vandmængde i anlægsperioden  Affaldstype og mængder i anlægsperioden  Spildevand til renseanlæg i anlægsperioden  Spildevand med direkte udledning til vandløb, søer, hav i anlægsperioden  Håndtering af regnvand i anlægsperioden  Anlægsperioden angivet som mm/åå – mm/åå</p>			Ikke relevant
<b>Projektets karakteristika</b>			<b>Tekst</b>
<p>5. Projektets kapacitet for så vidt angår flow ind og ud samt angivelse af placering og opbevaring på kortbilag af råstoffet/produktet i driftsfasen:  Råstoffer – type og mængde i driftsfasen  Mellemprodukter – type og mængde i driftsfasen  Færdigvarer – type og mængde i driftsfasen  Vandmængde i driftsfasen</p>			Ikke relevant
<p>6. Affaldstype og årlige mængder, som følge af projektet i driftsfasen:  Farligt affald:  Andet affald:  Spildevand til renseanlæg:  Spildevand med direkte udledning til vandløb, sø, hav:  Håndtering af regnvand:</p>			Ikke relevant
<b>Projektets karakteristika</b>		<b>Ja</b>	<b>Nej</b> <b>Tekst</b>
7. Forudsætter projektet etablering af selvstændig vandforsyning?		x	
8. Er projektet eller dele af projektet omfattet af standardvilkår eller en branchebekendtgørelse?		x	Hvis »ja« angiv hvilke. Hvis »nej« gå til punkt 10
9. Vil projektet kunne overholde alle de angivne standardvilkår eller krav i branchebekendtgørelsen?		x	Hvis »nej« angives og begrundes hvilke vilkår, der ikke vil kunne overholdes.
10. Er projektet eller dele af projektet omfattet af BREF-dokumenter?		x	Hvis »ja« angiv hvilke. Hvis »nej« gå til pkt. 12.
11. Vil projektet kunne overholde de angivne BREF-dokumenter?		x	Hvis »nej« angives og begrundes hvilke BREF-dokumenter, der ikke vil kunne overholdes.
12. Er projektet eller dele af projektet omfattet af BAT-konklusioner?		x	Hvis »ja« angiv hvilke. Hvis »nej« gå til punkt 14.
<b>Projektets karakteristika</b>		<b>Ja</b>	<b>Nej</b> <b>Tekst</b>
13. Vil projektet kunne overholde de angivne BAT-konklusioner?		x	Hvis »nej« angives og begrundes hvilke BAT-konklusioner, der ikke vil kunne overholdes.
14. Er projektet omfattet af en eller flere af Miljøstyrelsens vejledninger eller bekendtgørelser om støj eller eventuelt lokalt fastsatte støjgrænser?		x	Hvis »ja« angives navn og nr. på den eller de pågældende vejledninger eller bekendtgørelser. Hvis »nej« gå til pkt. 17.
15. Vil anlægsarbejdet kunne overholde de eventuelt lokalt fastsatte vejledende grænseværdier for støj og vibrationer?		x	Hvis »nej« angives overskridelsens omfang og begrundelse for overskridelsen
16. Vil det samlede projekt, når anlægsarbejdet er udført, kunne overholde de vejledende grænseværdier for støj og vibrationer?		x	Hvis »nej« angives overskridelsens omfang og begrundelse for overskridelsen
17. Er projektet omfattet Miljøstyrelsens vejledninger, regler og bekendtgørelser om luftforurening?		x	Hvis »ja« angives navn og nr. på den eller de pågældende vejledninger, regler eller bekendtgørelser. Hvis »nej« gå til pkt. 20.
18. Vil anlægsarbejdet kunne overholde de vejledende grænseværdier for luftforurening?		x	Hvis »Nej« angives overskridelsens omfang og begrundelse for overskridelsen.



23. januar 2019  
Side 16 af 17

19. Vil det samlede projekt, når anlægsarbejdet er udført, kunne overholde de vejledende grænseværdier for luftforurening?			Hvis »Nej« angives overskridelsens omfang og begrundelse for overskridelsen.
20. Vil projektet give anledning til støvgener eller øgede støvgener I anlægsperioden? I driftsfasen?			Hvis »ja« angives omfang og forventet udbredelse.
<b>Projektets karakteristika</b>	<b>Ja</b>	<b>Nej</b>	<b>Tekst</b>
21. Vil projektet give anledning til lugtgener eller øgede lugtgener I anlægsperioden? I driftsfasen?		x	Hvis »ja« angives omfang og forventet udbredelse.
22. Vil anlægget som følge af projektet have behov for belysning som i aften og nattimer vil kunne oplyse naboarealer og omgivelserne I anlægsperioden? I driftsfasen?		x	Hvis »ja« angives og begrundes omfanget.
23. Er anlægget omfattet af risikobekendtgørelsen, jf. bekendtgørelse om kontrol med risikoen for større uheld med farlige stoffer nr. 372 af 25. april 2016?		x	
<b>Projektets placering</b>	<b>Ja</b>	<b>Nej</b>	<b>Tekst</b>
24. Kan projektet rummes inden for lokalplanens generelle formål?	x		Hvis »nej«, angiv hvorfor:
25. Forudsætter projektet dispensation fra gældende bygge- og beskyttelseslinjer?		x	Hvis »ja« angiv hvilke:
26. Indebærer projektet behov for at begrænse anvendelsen af naboarealer?		x	
27. Vil projektet kunne udgøre en hindring for anvendelsen af udlagte råstofområder?		x	
28. Er projektet tænkt placeret indenfor kystnærhedszonen?		x	
<b>Projektets placering</b>	<b>Ja</b>	<b>Nej</b>	<b>Tekst</b>
29. Forudsætter projektet rydning af skov? (skov er et bevokset areal med træer, som danner eller indenfor et rimeligt tidsrum ville danne sluttet skov af højstammede træer, og arealet er større end ½ ha og mere end 20 m bredt.)		x	
30. Vil projektet være i strid med eller til hinder for realiseringen af en rejst fredningssag?		x	
31. Afstanden fra projektet i luftlinje til nærmeste beskyttede naturtype i henhold til naturbeskyttelseslovens § 3.			
32. Er der forekomst af beskyttede arter og i givet fald hvilke?		x	
33. Afstanden fra projektet i luftlinje til nærmeste fredede område.			
34. Afstanden fra projektet i luftlinje til nærmeste internationale naturbeskyttelsesområde (Natura 2000-områder, habitatområder, fuglebeskyttelsesområder og Ramsarområder).			
35. Vil projektet medføre påvirkninger af overfladevand eller grundvand, f.eks. i form af udledninger til eller fysiske ændringer af vandområder eller grundvandsforekomster?	x		Hvis »ja« angives hvilken påvirkning, der er tale om. Ændring og flytning af sandfang
36. Er projektet placeret i et område med særlige drikkevandinteresser?		x	
37. Er projektet placeret i et område med registreret jordforurening?		x	





23. januar 2019  
Side 17 af 17

38. Er projektet placeret i et område, der i kommuneplanen er udpeget som område med risiko for oversvømmelse.	<input checked="" type="checkbox"/>	
39. Er projektet placeret i et område, der, jf. oversvømmelsesloven, er udpeget som risikoområde for oversvømmelse?	<input checked="" type="checkbox"/>	
<b>Projektets placering</b>	<b>Ja</b>	<b>Nej</b>
40. Er der andre lignende anlæg eller aktiviteter i området, der sammen med det ansøgte må forventes at kunne medføre en øget samlet påvirkning af miljøet (Kumulative forhold)?	<input checked="" type="checkbox"/>	
41. Vil den forventede miljøpåvirkning kunne berøre nabolande?	<input checked="" type="checkbox"/>	
42. En beskrivelse af de tilpasninger, ansøger har foretaget af projektet inden ansøgningen blev indsendt og de påtænkte foranstaltninger med henblik på at undgå, forebygge, begrænse eller kompensere for væsentlige skadelige virkninger for miljøet?		

43. Undertegnede erklærer herved på tro og love rigtigheden af ovenstående oplysninger.

Dato: \_\_\_20.11.2018, Jacob Nørgård Larsen, JNL@VD.dk\_\_\_\_\_